ЛЕНГИПРОТРАНС

АКЦИОНЕРНОЕ ОБЩЕСТВО ПО ИЗЫСКАНИЯМ И ПРОЕКТИРОВАНИЮ ОБЪЕКТОВ ТРАНСПОРТНОГО СТРОИТЕЛЬСТВА

ИЗМЕНЕНИЯ В ДОКУМЕНТАЦИЮ ПО ПЛАНИРОВКЕ ТЕРРИТОРИИ ЛИНЕЙНОГО ОБЪЕКТА

«Мурманск-Петрозаводск, строительство вторых железнодорожных путей общего пользования. Строительство двухпутной вставки на участке Малыга-Масельская Октябрьской ж.д.»

Основная часть проекта планировки территории

Раздел 1

Проект планировки территории. Графическая часть

9201/53-002

Главный инженер		А.Е. Тимошин
Главный инженер проекта		А.Н. Булатецкий
Начальник отдела		П.В. Петухов

2023

Взам. инв. №

Подп. и дата

Инв. № подл.

СОСТАВ РАЗДЕЛА

№	Наименование	Стр.
1	Состав раздела	2
2	Состав документации по планировке территории	3
	Раздел 1 «Проект планировки территории. Графическая часть»	4
3	Чертеж красных линий, М 1:2000	5-11
4	Чертеж границ зон планируемого размещения линейных объектов, М 1:2000	12-18

СОСТАВ ДОКУМЕНТАЦИИ ПО ПЛАНИРОВКЕ ТЕРРИТОРИИ

«Мурманск-Петрозаводск, строительство вторых железнодорожных путей общего пользования. Строительство двухпутной вставки на участке Малыга-Масельская Октябрьской ж.д.»

№ п/п	Наименование материала
Проект планировки территории	
Основная часть проекта планировки территории	
1	Раздел 1. Проект планировки территории. Графическая часть
2	Раздел 2. Положение о размещении линейных объектов
Материалы по обоснованию проекта планировки территории	
3	Раздел 3. Материалы по обоснованию проекта планировки территории. Графическая часть
4	Раздел 4. Материалы по обоснованию проекта планировки территории. Пояснительная записка
	Приложения к разделу 4.
	Исходно-разрешительная документация. Том 1.
	Результаты инженерно-геодезических изысканий. Том 2.
	Результаты инженерно-геологических изысканий. Том 3.
	Результаты инженерно-экологических изысканий. Том 4.
	Результаты инженерно-гидрометеорологических изысканий. Том 5.
Проект межевания территории	
Основная часть проекта межевания территории	
5	Раздел 1. Проект межевания территории. Графическая часть.
6	Раздел 2. Проект межевания территории. Текстовая часть.
	Материалы по обоснованию проекта межевания территории
7	Раздел 3. Материалы по обоснованию проекта межевания территории. Графическая часть.
8	Раздел 4. Материалы по обоснованию проекта межевания территории. Пояснительная записка.

Раздел 1

«Проект планировки территории. Графическая часть»

ИЗМЕНЕНИЯ В ДОКУМЕНТАЦИЮ ПО ПЛАНИРОВКЕ ТЕРРИТОРИИ
ПРОЕКТ ПЛАНИРОВКИ ТЕРРИТОРИИ
"Мурманск – Петрозаводск, строительство вторых железнодорожных путей общего пользования. Строительство двухпутной вставки на участке Малыга – Масельская Октябрьской ж.д."
ЧЕРТЕЖ КРАСНЫХ ЛИНИЙ
Местоположение: Республика Карелия, Медвежьегорский район, МО "Пиндушское городское поселение"



Схема расположения листов

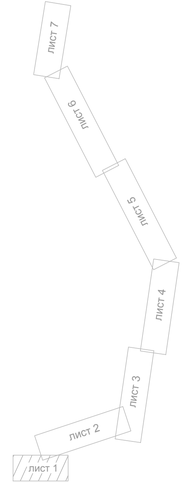

Условные обозначения:

– границы территории, в отношении которой осуществляется подготовка проекта планировки территории

Границы существующих и планируемых элементов планировочной структуры

– границы существующего элемента планировочной структуры (полоса отвода железной дороги) в границах территории, в отношении которой осуществляется подготовка проекта планировки территории

– территория предназначенная для размещения линейного объекта (планируемый элемент планировочной структуры)

ПРИМЕЧАНИЯ:
1. Чертеж составлен по материалам изысканий, выполненных АО "Ленгипротранс" в 2019 году, а также по результатам дополнительной съемки и съемки текущих изменений выполненной в 2022 году.
2. Система координат: местная МСК-10.
3. Система высот – Балтийская 1977 года.
4. Сплошные горизонтали проведены через 0,5 метра, утолщенные через 2 м.
5. Устанавливаемые красные линии отсутствуют.
6. Территория занятая линейным объектом и предназначенная для размещения линейного объекта располагается в МО "Пиндушское городское поселение", Медвежьегорском районе, Республике Карелия.

Изм.	Кол.уч.	Лист	N док.	Подп.	Дата
Разраб.		Никитина			06.06.23
Проверил		Авгзнов			06.06.23
Глав. спец.		Обухова			06.06.23
Нач. отд.		Петухов			06.06.23
ГИП		Булатецкий			06.06.23

9201/53-002

"Мурманск – Петрозаводск, строительство вторых железнодорожных путей общего пользования. Строительство двухпутной вставки на участке Малыга – Масельская Октябрьской ж.д."

Изменения в документацию по планировке территории. Проект планировки территории (основная часть)

Стадия	Лист	Листов
ППТ	1	7

Чертеж красных линий, М 1:2000

ЛЕНГИПРОТРАНС

Копировал

ФорматА3Х3

Согласовано

Взам. инв. №

Подп. и дата

Инв. № подл.

ИЗМЕНЕНИЯ В ДОКУМЕНТАЦИЮ ПО ПЛАНИРОВКЕ ТЕРРИТОРИИ
ПРОЕКТ ПЛАНИРОВКИ ТЕРРИТОРИИ
"Мурманск – Петрозаводск, строительство вторых железнодорожных путей общего пользования.
Строительство двухпутной вставки на участке Малыга – Масельская Октябрьской ж.д."
ЧЕРТЕЖ КРАСНЫХ ЛИНИЙ
Местоположение: Республика Карелия, Медвежьегорский район, МО "Пиндушское городское поселение"

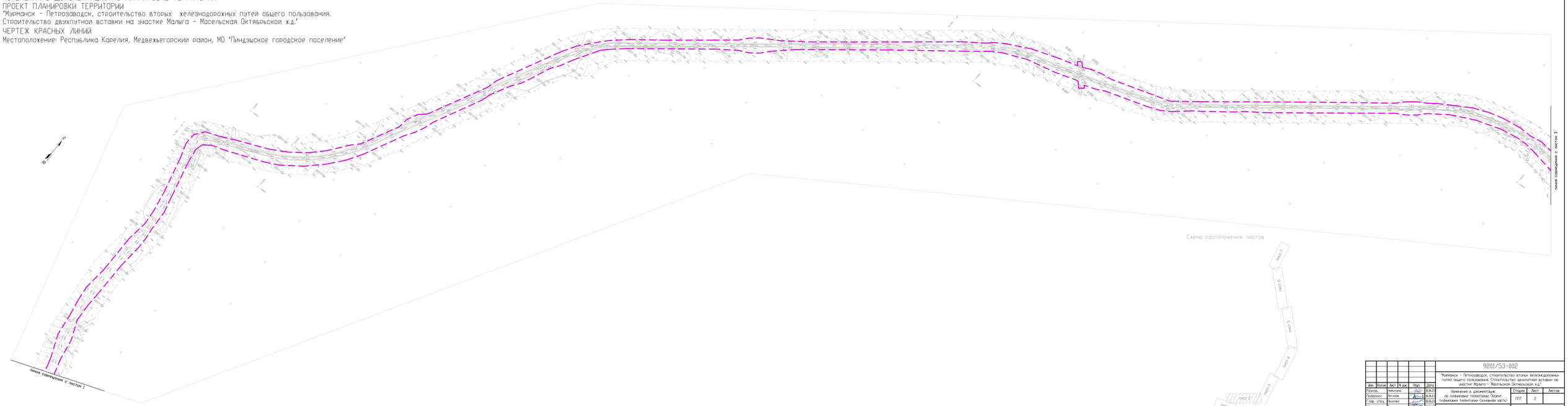

Схема расположения листов

Изм.	Кол.уч.	Лист	N док.	Подп.	Дата
Разраб.	Никитина				16.06.23
Проверил	Антонов				16.06.23
Гл.спец.	Яковлев				16.06.23
Нач. отд.	Петухов				16.06.23
ГИП	Ефимушкин				16.06.23

9201/53-002

"Мурманск – Петрозаводск, строительство вторых железнодорожных путей общего пользования. Строительство двухпутной вставки на участке Малыга – Масельская Октябрьская ж.д."

Изменения в документацию по планировке территории. Проект планировки территории (основная часть)

Стадия	Лист	Листов
ППТ	6	

Чертеж красных линий, М 1:2000

ЛЕНГИПРОТРАНС

Копировал

Формат А3х15

Инв.N подл. | Подп. и дата | Взам.инв.N | Подпись и дата

ИЗМЕНЕНИЯ В ДОКУМЕНТАЦИЮ ПО ПЛАНИРОВКЕ ТЕРРИТОРИИ
ПРОЕКТ ПЛАНИРОВКИ ТЕРРИТОРИИ
"Мурманск - Петрозаводск, строительство вторых железнодорожных путей общего пользования.
Строительство двухпутной вставки на участке Малыга - Масельская Октябрьской ж.д."
ЧЕРТЕЖ КРАСНЫХ ЛИНИЙ
Местоположение: Республика Карелия, Медвежьегорский район, МО "Пиндушское городское поселение"



Схема расположения листов

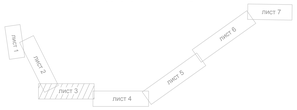

Изм.	Кол.уч.	Лист	N док.	Подп.	Дата
Разраб.		Никитина			06.06.23
Проверил		Антонов			06.06.23
Глав. спец.		Осипова			06.06.23
Нач. отд.		Петухов			06.06.23
ГИП		Виноградова			06.06.23

9201/53-002

"Мурманск - Петрозаводск, строительство вторых железнодорожных путей общего пользования. Строительство двухпутной вставки на участке Малыга - Масельская Октябрьской ж.д."

Изменения в документацию по планировке территории. Проект планировки территории (основная часть)

Стадия	Лист	Листов
ППТ	3	

Чертеж красных линий, М 1:2000

ЛЕНГИПРОТРАНС

Копировал

Формат А3Х5

Согласовано

Взам. инв. №

Подп. и дата

Инв. № подл.

ИЗМЕНЕНИЯ В ДОКУМЕНТАЦИЮ ПО ПЛАНИРОВКЕ ТЕРРИТОРИИ
ПРОЕКТ ПЛАНИРОВКИ ТЕРРИТОРИИ
"Мурманск – Петрозаводск, строительство вторых железнодорожных путей общего пользования.
Строительство двухпутной вставки на участке Малыга – Масельская Октябрьской ж.д."
ЧЕРТЕЖ КРАСНЫХ ЛИНИЙ
Местоположение: Республика Карелия, Медвежьегорский район, МО "Пиндушское городское поселение"



						9201/53-002
						"Мурманск – Петрозаводск, строительство вторых железнодорожных путей общего пользования. Строительство двухпутной вставки на участке Малыга – Масельская Октябрьской ж.д."
Изм.	Кол.уч.	Лист	N док.	Подп.	Дата	
Разраб.		Никитина			06.06.22	Изменения в документацию по планировке территории (Проект планировки территории Основная часть)
Проверил		Котина			06.06.22	
Глав. спец.		Волкова			06.06.22	
Нач. отд.		Кутеева			06.06.22	
ГИП		Евгеньева			06.06.22	

Стадия	Лист	Листов
ПЛТ	4	

Чертеж красных линий, М 1:2000

ЛЕНГИПРОТРАНС

Копировал

Формат А3Х6

Согласовано

Взам. инв. №

Подп. и дата

Инв. № подл.

ИЗМЕНЕНИЯ В ДОКУМЕНТАЦИЮ ПО ПЛАНИРОВКЕ ТЕРРИТОРИИ
ПРОЕКТ ПЛАНИРОВКИ ТЕРРИТОРИИ
"Мурманск – Петрозаводск, строительство вторых железнодорожных путей общего пользования.
Строительство двухпутной вставки на участке Малыга – Масельская Октябрьской ж.д."
ЧЕРТЕЖ КРАСНЫХ ЛИНИЙ
Местоположение: Республика Карелия, Медвежьегорский район, МО "Пиндушское городское поселение"

Изм.	Кол.уч.	Лист	N док.	Подп.	Дата		
Разраб.	Мартынов				16.10.22		
Проверил	Белякова				16.10.22		
Гл. спец.	Белякова				16.10.22		
Нач. отд.	Ветлугин				16.10.22		
ГИП	Константинова				16.10.22		

9201/53-002

"Мурманск – Петрозаводск, строительство вторых железнодорожных путей общего пользования. Строительство двухпутной вставки на участке Малыга – Масельская Октябрьской ж.д."

Изменения в документацию по планировке территории. Проект планировки территории (основная часть)

Стадия	Лист	Листов
ППТ	5	

Чертеж красных линий, М 1:2000

ЛЕНГИПРОТРАНС

Копировал

Формат А3Х6

ИЗМЕНЕНИЯ В ДОКУМЕНТАЦИЮ ПО ПЛАНИРОВКЕ ТЕРРИТОРИИ
ПРОЕКТ ПЛАНИРОВКИ ТЕРРИТОРИИ
"Мурманск - Петрозаводск, строительство вторых железнодорожных путей общего пользования.
Строительство двухпутной вставки на участке Малыга - Масельская Октябрьской ж.д."
ЧЕРТЕЖ КРАСНЫХ ЛИНИЙ
Местоположение: Республика Карелия, Медвежьегорский район, МО "Пиндушское городское поселение"



Изм.	Кол.уч.	Лист	N док.	Подп.	Дата
Разраб.	Никитина				16.10.22
Проверил	Волкова				16.10.22
Гл. спец.	Волкова				16.10.22
Нач. отд.	Петухов				16.10.22
ГИП	Константинов				16.10.22

9201/53-002

"Мурманск - Петрозаводск, строительство вторых железнодорожных путей общего пользования. Строительство двухпутной вставки на участке Малыга - Масельская Октябрьской ж.д."

Изменения в документацию по планировке территории. Проект планировки территории (основная часть)

Стадия	Лист	Листов
ПДП	6	

Чертеж красных линий, М 1:10000

ЛЕНГИПРОТРАНС

Копировал

Формат А3Х6

ИЗМЕНЕНИЯ В ДОКУМЕНТАЦИЮ ПО ПЛАНИРОВКЕ ТЕРРИТОРИИ
ПРОЕКТ ПЛАНИРОВКИ ТЕРРИТОРИИ

"Мурманск – Петрозаводск, строительство вторых железнодорожных путей общего пользования.
Строительство двухпутной вставки на участке Малыга – Масельская Октябрьской ж.д."

ЧЕРТЕЖ КРАСНЫХ ЛИНИЙ

Местоположение: Республика Карелия, Медвежьегорский район, МО "Пиндушское городское поселение"

						9201/53-002			
Изм.	Кол.уч.	Лист	N док.	Подп.	Дата	"Мурманск – Петрозаводск, строительство вторых железнодорожных путей общего пользования. Строительство двухпутной вставки на участке Малыга – Масельская Октябрьской ж.д."			
Разраб.		Никитина			06.06.23	Изменения в документацию по планировке территории. Проект планировки территории (основная часть)	Стадия	Лист	Листов
Проверил		Аргунов			06.06.23		ППТ	7	
Глав. спец.		Обухова			06.06.23				
Нач. отд.		Петухов			06.06.23	Чертеж красных линий, М 1:2000	ЛЕНГИПРОТРАНС		
ГИП		Булатецкий			06.06.23				

Согласовано

Взам. инв. N

Подп. и дата

Инв. N подл.

Копировал

Формат А3Х4

ИЗМЕНЕНИЯ В ДОКУМЕНТАЦИЮ ПО ПЛАНИРОВКЕ ТЕРРИТОРИИ
ПРОЕКТ ПЛАНИРОВКИ ТЕРРИТОРИИ
"Мурманск – Петрозаводск, строительство вторых железнодорожных путей общего пользования.
Строительство двухпутной вставки на участке Малыга – Масельская Октябрьской ж.д."
ЧЕРТЕЖ ГРАНИЦ ЗОН ПЛАНИРУЕМОГО РАЗМЕЩЕНИЯ ЛИНЕЙНЫХ ОБЪЕКТОВ
Местоположение: Республика Карелия, Медвежьегорский район, МО "Пиндушское городское поселение"



Схема расположения листов

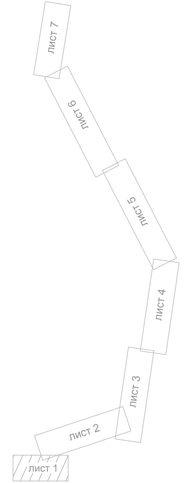

Условные обозначения:

- границы территории, в отношении которой осуществляется подготовка проекта планировки территории

Границы зон планируемого размещения линейных объектов:

- границы зон планируемого размещения линейных объектов
- территория предназначенная для обеспечения строительства
- (1) – обозначение контура планируемого размещения линейного объекта
- 4 – номера характерных точек границ зон планируемого размещения линейных объектов, в том числе точек начала и окончания, точек изменения описания таких зон.
- 10 – номера характерных точек границ зон планируемого размещения линейных объектов, в том числе точек начала и окончания, точек изменения описания таких зон. необходимых для организации строительства (устанавливаются на период строительства)

ПРИМЕЧАНИЯ:
1. Чертеж составлен по материалам изысканий, выполненных АО "Ленгипротранс" в 2019 году, а также по результатам дополнительной съемки и съемки текущих изменений выполненной в 2022 году.
2. Система координат: местная МСК-10.
3. Система высот – Балтийская 1977 года.
4. Сплошные горизонтали проведены через 0,5 метра, утолщенные через 2 м.
5. Границы зон планируемого размещения линейных объектов, подлежащих реконструкции в связи с изменением их местоположения, не разрабатывался в связи с отсутствием таких объектов.

Изм.	Кол.уч.	Лист	N док.	Подп.	Дата
Разраб.		Никитина			06.06.23
Проверил		Авгзнов			06.06.23
Глав. спец.		Обухова			06.06.23
Нач. отд.		Петухов			06.06.23
ГИП		Булатецкий			06.06.23

9201/53-002

"Мурманск – Петрозаводск, строительство вторых железнодорожных путей общего пользования. Строительство двухпутной вставки на участке Малыга – Масельская Октябрьской ж.д."

Изменения в документацию по планировке территории. Проект планировки территории (основная часть)

Стадия	Лист	Листов
ППТ	1	6

Чертеж границ зон планируемого размещения линейных объектов, М 1:2000

ЛЕНГИПРОТРАНС

Согласовано

Взам. инв. №

Подп. и дата

Инв. № подл.

Копировал

Формат А3Х3

ИЗМЕНЕНИЯ В ДОКУМЕНТАЦИЮ ПО ПЛАНИРОВКЕ ТЕРРИТОРИИ
ПРОЕКТ ПЛАНИРОВКИ ТЕРРИТОРИИ
"Мурманск – Петрозаводск, строительство вторых железнодорожных путей общего пользования.
Строительство двухпутной вставки на участке Малыга – Масельская Октябрьской ж.д."
ЧЕРТЕЖ ГРАНИЦ ЗОН ПЛАНИРУЕМОГО РАЗМЕЩЕНИЯ ЛИНЕЙНЫХ ОБЪЕКТОВ
Местоположение: Республика Карелия, Медвежьегорский район, МО "Пиндушское городское поселение"

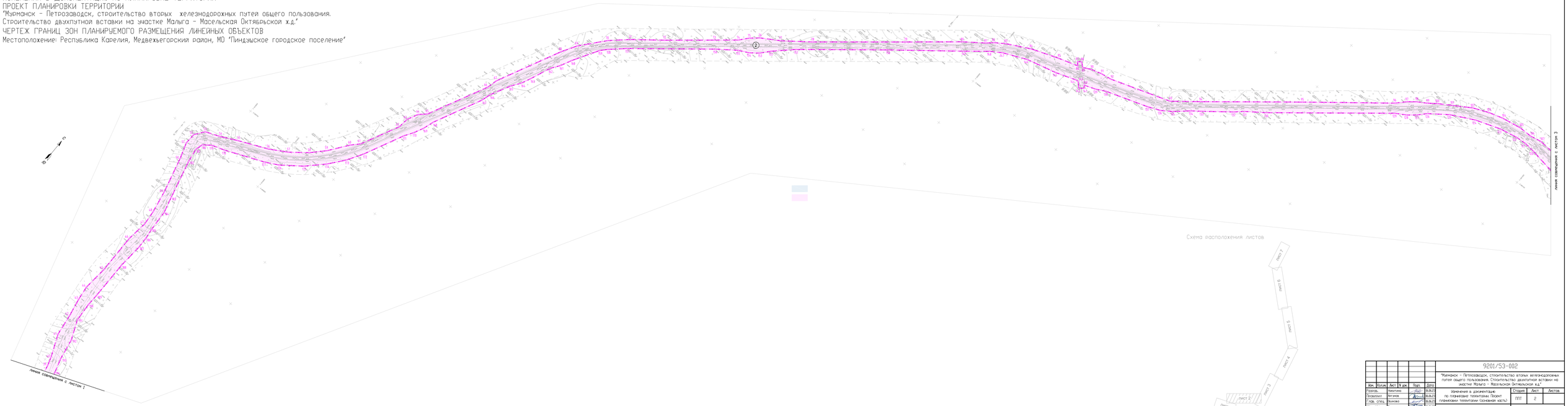

Изм.	Кол.уч.	Лист	N док.	Подп.	Дата	
Разраб.		Никитина			06.06.25	
Проверил		Антонов			06.06.25	
Гл.спец.		Яковлев			06.06.25	
Нач. отд.		Петухов			06.06.25	
ГИП		Куприянов			06.06.25	

9201/53-002

"Мурманск – Петрозаводск, строительство вторых железнодорожных путей общего пользования. Строительство двухпутной вставки на участке Малыга – Масельская Октябрьской ж.д."

Изменения в документацию по планировке территории. Проект планировки территории (основная часть)

Чертеж границ зон планируемого размещения линейных объектов.
М 1:2000

Стадия	Лист	Листов
ППТ	8	

ЛЕНГИПРОТРАНС

Копировал

Формат А3х15

Инв.N подл. | Подп. и дата | Взам.инв.N

13

ИЗМЕНЕНИЯ В ДОКУМЕНТАЦИЮ ПО ПЛАНИРОВКЕ ТЕРРИТОРИИ
ПРОЕКТ ПЛАНИРОВКИ ТЕРРИТОРИИ
"Мурманск - Петрозаводск, строительство вторых железнодорожных путей общего пользования.
Строительство двухпутной вставки на участке Малыга - Масельская Октябрьской ж.д."
ЧЕРТЕЖ ГРАНИЦ ЗОН ПЛАНИРУЕМОГО РАЗМЕЩЕНИЯ ЛИНЕЙНЫХ ОБЪЕКТОВ
Местоположение: Республика Карелия, Медвежьегорский район, МО "Пиндушское городское поселение"



Схема расположения листов

						9201/53-002
Изм.	Кол.уч.	Лист	N док.	Подп.	Дата	"Мурманск - Петрозаводск, строительство вторых железнодорожных путей общего пользования. Строительство двухпутной вставки на участке Малыга - Масельская Октябрьская ж.д."
Разраб.		Никитина			06.06.23	Изменения в документацию по планировке территории. Проект планировки территории (основная часть)
Проверил		Антонов			06.06.23	
Глав. спец.		Ольхова			06.06.23	
Нач. отд.		Петухов			06.06.23	Чертеж границ зон планируемого размещения линейных объектов, М 1:2000
ГИП		Бахтеева			06.06.23	

Стадия	Лист	Листов
ППТ	3	

ЛЕНГИПРОТРАНС

Копировал

Формат А3Х5

Согласовано

Взам. инв. №

Подп. и дата

Инв. № подл.

ИЗМЕНЕНИЯ В ДОКУМЕНТАЦИЮ ПО ПЛАНИРОВКЕ ТЕРРИТОРИИ
ПРОЕКТ ПЛАНИРОВКИ ТЕРРИТОРИИ
"Мурманск - Петрозаводск, строительство вторых железнодорожных путей общего пользования.
Строительство двухпутной вставки на участке Малыга - Масельская Октябрьской ж.д."
ЧЕРТЕЖ ГРАНИЦ ЗОН ПЛАНИРУЕМОГО РАЗМЕЩЕНИЯ ЛИНЕЙНЫХ ОБЪЕКТОВ
Местоположение: Республика Карелия, Медвежьегорский район, МО "Пиндушское городское поселение"

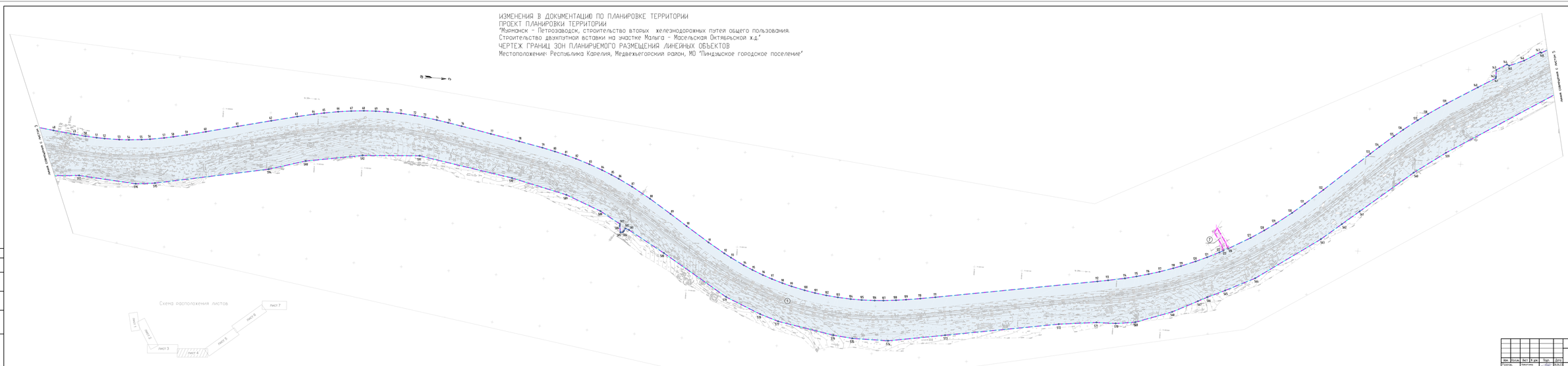

						9201/53-002	
						"Мурманск - Петрозаводск, строительство вторых железнодорожных путей общего пользования. Строительство двухпутной вставки на участке Малыга - Масельская Октябрьская ж.д."	
Изм.	Кол.уч.	Лист	N док.	Подп.	Дата		
Разраб.		Никитина			01.12	Изменения в документацию по планировке территории. Проект планировки территории (основная часть)	
Проверил		Богачев			01.12		
Гл. спец.		Яковлев			01.12		
Нач. отд.		Бутаков			01.12	Чертеж границ зон планируемого размещения линейных объектов. М 1:2000	
ГИП		Евсеичев			01.12		

Стадия	Лист	Листов
ПП	4	

ЛЕНГИПРОТРАНС

Кировский

Формат А3х16

Согласовано

Взам. инв.№

Подпись и дата

Инв.№ подл.

ИЗМЕНЕНИЯ В ДОКУМЕНТАЦИЮ ПО ПЛАНИРОВКЕ ТЕРРИТОРИИ
ПРОЕКТ ПЛАНИРОВКИ ТЕРРИТОРИИ
"Мурманск - Петрозаводск, строительство вторых железнодорожных путей общего пользования.
Строительство двухпутной вставки на участке Малыга - Масельская Октябрьской ж.д."
ЧЕРТЕЖ ГРАНИЦ ЗОН ПЛАНИРУЕМОГО РАЗМЕЩЕНИЯ ЛИНЕЙНЫХ ОБЪЕКТОВ
Местоположение: Республика Карелия, Медвежьегорский район, МО "Пиндушское городское поселение"



							9201/53-002		
							"Мурманск - Петрозаводск, строительство вторых железнодорожных путей общего пользования. Строительство двухпутной вставки на участке Малыга - Масельская Октябрьской ж.д."		
Изм.	Кол.уч.	Лист	№ док.	Подп.	Дата				
Разраб.		Мартынов			06.06.21		Изменения в документацию по планировке территории. Проект планировки территории (основная часть)	Стадия	Лист	Листов
Проверил		Мальцева			06.06.21			ПП	5	
Гл.арх. отд.		Зыкова			06.06.21		Чертеж границ зон планируемого размещения линейных объектов. М 1:2000	ЛЕНГИПРОТРАНС		
Гл.ст.		Бетонова			06.06.21					
Гл.арх.		Кондратьева			06.06.21					

Калинская

Формат А3Х6

Согласовано

Взам. инв. №

Подп. и дата

Инв. № подл.

ИЗМЕНЕНИЯ В ДОКУМЕНТАЦИЮ ПО ПЛАНИРОВКЕ ТЕРРИТОРИИ
ПРОЕКТ ПЛАНИРОВКИ ТЕРРИТОРИИ
"Мурманск - Петрозаводск, строительство вторых железнодорожных путей общего пользования.
Строительство двухпутной вставки на участке Малыга - Масельская Октябрьской ж.д."
ЧЕРТЕЖ ГРАНИЦ ЗОН ПЛАНИРУЕМОГО РАЗМЕЩЕНИЯ ЛИНЕЙНЫХ ОБЪЕКТОВ
Местоположение: Республика Карелия, Медвежьегорский район, МО "Пиндушское городское поселение"

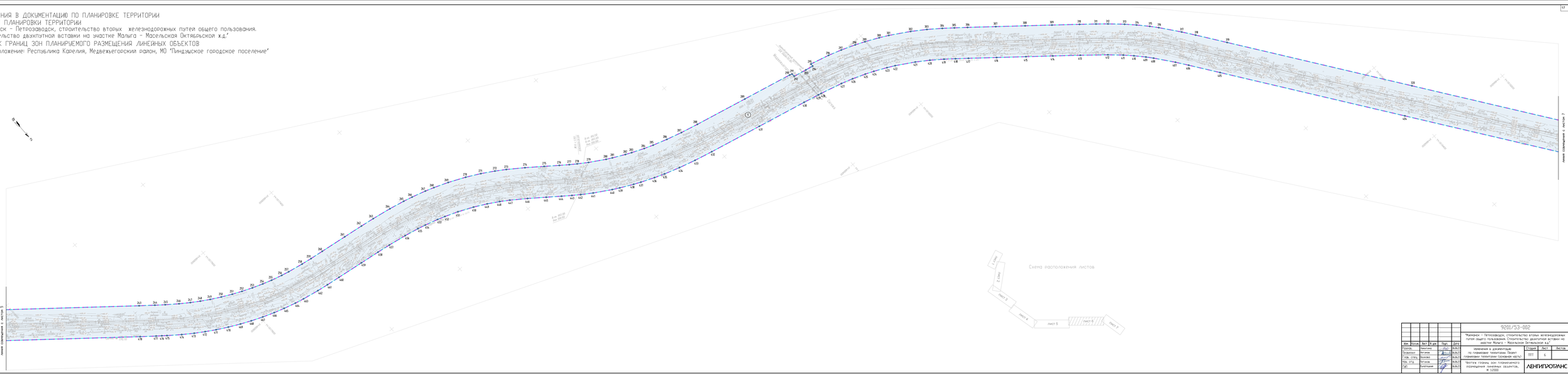

							9201/53-002
Изм.	Кол.уч.	Лист	№ док.	Подп.	Дата		"Мурманск - Петрозаводск, строительство вторых железнодорожных путей общего пользования. Строительство двухпутной вставки на участке Малыга - Масельская Октябрьской ж.д."
Разраб.		Мартынов			06.06.21		Изменения в документацию по планировке территории. Проект планировки территории (основная часть)
Проверил		Мотина			06.06.21		
Гл.арх. отд.		Зеленова			06.06.21		
Нач. отд.		Петухов			06.06.21		Чертеж границ зон планируемого размещения линейных объектов. М 1:2000
ГИП		Константинов			06.06.21		

Стадия	Лист	Листов
ПП	6	

ЛЕНГИПРОТРАНС

Калинская

Формат А3Х6

Согласовано

Взам. инв. №

Подп. и дата

Инв. № подл.

ИЗМЕНЕНИЯ В ДОКУМЕНТАЦИЮ ПО ПЛАНИРОВКЕ ТЕРРИТОРИИ
ПРОЕКТ ПЛАНИРОВКИ ТЕРРИТОРИИ
"Мурманск - Петрозаводск, строительство вторых железнодорожных путей общего пользования.
Строительство двухпутной вставки на участке Малыга - Масельская Октябрьской ж.д."

ЧЕРТЕЖ ГРАНИЦ ЗОН ПЛАНИРУЕМОГО РАЗМЕЩЕНИЯ ЛИНЕЙНЫХ ОБЪЕКТОВ

Местоположение: Республика Карелия, Медвежьегорский район, МО "Пиндушское городское поселение"



						9201/53-002
						"Мурманск - Петрозаводск, строительство вторых железнодорожных путей общего пользования. Строительство двухпутной вставки на участке Малыга - Масельская Октябрьской ж.д."
Изм.	Кол.уч.	Лист	N док.	Подп.	Дата	
Разраб.		Никитина			06.06.23	Изменения в документацию по планировке территории. Проект планировки территории (основная часть)
Провесил		Аргунов			06.06.23	
Глав. спец.		Волкова			06.06.23	
Нач. отд.		Петухов			06.06.23	Чертеж границ зон планируемого размещения линейных объектов, М 1:2000
ГИП		Булатецкий			06.06.23	

Стадия	Лист	Листов
ППТ	7	

ЛЕНГИПРОТРАНС

Копировал

ФорматА3Х4

Согласовано

Взам. инв. №

Подп. и дата

Инв. № подл.