ЛЕНГИПРОТРАНС

АКЦИОНЕРНОЕ ОБЩЕСТВО ПО ИЗЫСКАНИЯМ И ПРОЕКТИРОВАНИЮ ОБЪЕКТОВ ТРАНСПОРТНОГО СТРОИТЕЛЬСТВА

ИЗМЕНЕНИЯ В ДОКУМЕНТАЦИЮ ПО ПЛАНИРОВКЕ ТЕРРИТОРИИ ЛИНЕЙНОГО ОБЪЕКТА

«Мурманск-Петрозаводск, строительство вторых железнодорожных путей общего пользования. Строительство двухпутной вставки на участке Малыга-Масельская Октябрьской ж.д.»

Основная часть проекта межевания территории

Раздел 1 «Проект межевания территории. Графическая часть»

9201/53-002

Главный инженер	А.Е. Тимошин
Главный инженер проекта	А.Н. Булатецкий
Начальник отдела	П.В. Петухов

2023

Взам. инв. №

Подп. и дата

Инв. № подл.

СОСТАВ ТОМА

№	Наименование	Стр.
1	Состав раздела	2
2	Состав документации по планировке территории	3
	Основная часть проекта межевания территории Раздел 1. «Проект межевания территории. Графическая часть»	
3	Чертеж межевания территории	5

СОСТАВ ДОКУМЕНТАЦИИ ПО ПЛАНИРОВКЕ ТЕРРИТОРИИ

«Мурманск-Петрозаводск, строительство вторых железнодорожных путей общего пользования. Строительство двухпутной вставки на участке Малыга-Масельская Октябрьской ж.д.»

№ п/п	Наименование материала
Проект планировки территории	
Основная часть проекта планировки территории	
1	Раздел 1. Проект планировки территории. Графическая часть
2	Раздел 2. Положение о размещении линейных объектов
Материалы по обоснованию проекта планировки территории	
3	Раздел 3. Материалы по обоснованию проекта планировки территории. Графическая часть
4	Раздел 4. Материалы по обоснованию проекта планировки территории. Пояснительная записка
	Приложения к разделу 4.
	Исходно-разрешительная документация. Том 1.
	Результаты инженерно-геодезических изысканий. Том 2.
	Результаты инженерно-геологических изысканий. Том 3.
	Результаты инженерно-экологических изысканий. Том 4.
	Результаты инженерно-гидрометеорологических изысканий. Том 5.
Проект межевания территории	
Основная часть проекта межевания территории	
5	Раздел 1. Проект межевания территории. Графическая часть.
6	Раздел 2. Проект межевания территории. Текстовая часть.
	Материалы по обоснованию проекта межевания территории
7	Раздел 3. Материалы по обоснованию проекта межевания территории. Графическая часть.
8	Раздел 4. Материалы по обоснованию проекта межевания территории. Пояснительная записка.

Раздел 1

«Проект межевания территории. Графическая часть»

ИЗМЕНЕНИЯ В ДОКУМЕНТАЦИЮ ПО ПЛАНИРОВКЕ ТЕРРИТОРИИ
ПРОЕКТ МЕЖЕВАНИЯ ТЕРРИТОРИИ
"Мурманск – Петрозаводск, строительство вторых железнодорожных путей общего пользования.
Строительство двухпутной вставки на участке Малыга – Масельская Октябрьской ж.д."
ЧЕРТЕЖ МЕЖЕВАНИЯ ТЕРРИТОРИИ
Местоположение: Республика Карелия, Медвежьегорский район, МО "Пиндушское городское поселение"

Схема расположения листов

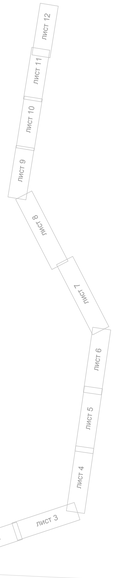

линия совмещения с листом 2

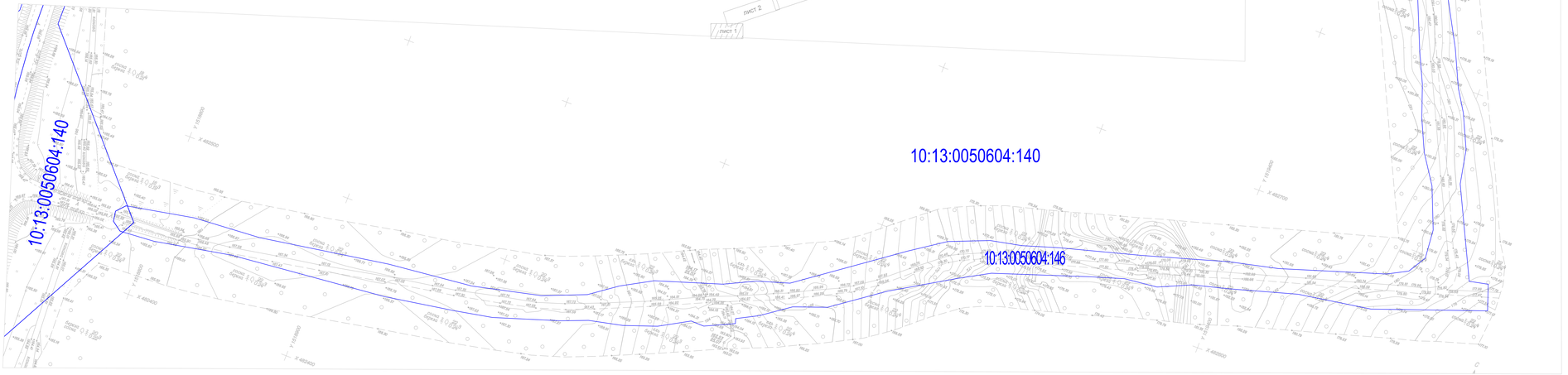

Условные обозначения:

- границы территории, в отношении которой осуществляется подготовка проекта межевания территории
- границы земельных участков, по данным ЕГРН
- 10:13:0050604:140 – кадастровый номер земельного участка по данным ЕГРН
- границы существующего элемента планировочной структуры (полоса отвода железной дороги) в границах территории, в отношении которой осуществляется подготовка проекта планировки территории
- территория предназначенная для размещения линейного объекта (планируемый элемент планировочной структуры)
- границы образуемых земельных участков под постоянный отвод железной дороги
- границы образуемых земельных участков под временный отвод железной дороги
- ЗУ1 ① – номер земельного участка (части земельного участка) по чертежу межевания
- условный номер образуемого земельного участка (части земельного участка) по чертежу межевания

ПРИМЕЧАНИЯ:

1. Чертеж составлен по материалам изысканий, выполненных АО "Ленгипротранс" в 2019 году, а также по результатам дополнительной съемки и съемки текущих изменений выполненной в 2022 годы.
2. Система координат: местная МСК-10.
3. Система высот – Балтийская 1977 года.
4. Сплошные горизонтали проведены через 0,5 м, утолщенные через 2 м.
5. Существующие границы установленные в соответствии с законодательством Российской Федерации, устанавливаемые и отменяемые красные линии, а также линии отступа от красных линий отсутствуют.
6. Границы земельных участков, образование которых предусмотрено схемой расположения земельного участка или земельных участков на кадастровом плане территории, срок действия которой не истек, отсутствуют.

Согласовано

Инв. № подл. | Подп. и дата | Взам. инв. №

Изм.	Кол.уч.	Лист	№ док.	Подп.	Дата
Разраб.		Никитина			06.06.25
Проверил		Акимов			06.06.25
Глав. спец.		Осинова			06.06.25
Нач. отд.		Петухов			06.06.25
ГИП		Бухтеркин			06.06.25

9201/53-002

"Мурманск – Петрозаводск, строительство вторых железнодорожных путей общего пользования. Строительство двухпутной вставки на участке Малыга – Масельская Октябрьской ж.д."

Изменения в документацию по планировке территории. Проект межевания территории (основная часть)

Чертеж межевания территории. М 1:1000

Стадия	Лист	Листов
ПМТ	1	11

ЛЕНГИПРОТРАНС

Копировал

Формат А2х3

ИЗМЕНЕНИЯ В ДОКУМЕНТАЦИЮ ПО ПЛАНИРОВКЕ ТЕРРИТОРИИ
ПРОЕКТ МЕЖЕВАНИЯ ТЕРРИТОРИИ
"Мурманск - Петрозаводск, строительство вторых железнодорожных путей общего пользования.
Строительство двухпутной вставки на участке Малыга - Масельская Октябрьской ж.д."
ЧЕРТЕЖ МЕЖЕВАНИЯ ТЕРРИТОРИИ
Местоположение: Республика Карелия, Медвежьегорский район, МО "Пиндушское городское поселение"



Схема расположения листов

						9201/53-002		
						"Мурманск - Петрозаводск, строительство вторых железнодорожных путей общего пользования. Строительство двухпутной вставки на участке Малыга - Масельская Октябрьской ж.д."		
Изм.	Кол.уч.	Лист	N.док.	Подп.	Дата	Изменения в документацию по планировке территории. Проект межевания территории	Стадия	Лист	Листов
Разраб.		Ангелов			10.04.2		ПМТ	2	
Проверил		Ангелов			10.04.2				
Гл. спец.		Ангелов			10.04.2				
Нач. отд.		Ангелов			10.04.2	Чертеж межевания территории, М 1:1000	ЛЕНГИПРОТРАНС		
ГИП		Ангелов			10.04.2				

Копировал

Формат А2Х3

ИЗМЕНЕНИЯ В ДОКУМЕНТАЦИЮ ПО ПЛАНИРОВКЕ ТЕРРИТОРИИ
ПРОЕКТ МЕЖЕВАНИЯ ТЕРРИТОРИИ
"Мурманск - Петрозаводск, строительство вторых железнодорожных путей общего пользования. Строительство двухпутной вставки на участке Малыга - Масельская Октябрьской ж.д."
ЧЕРТЕЖ МЕЖЕВАНИЯ ТЕРРИТОРИИ
Местоположение: Республика Карелия, Медвежьегорский район, МО "Пиндушское городское поселение"

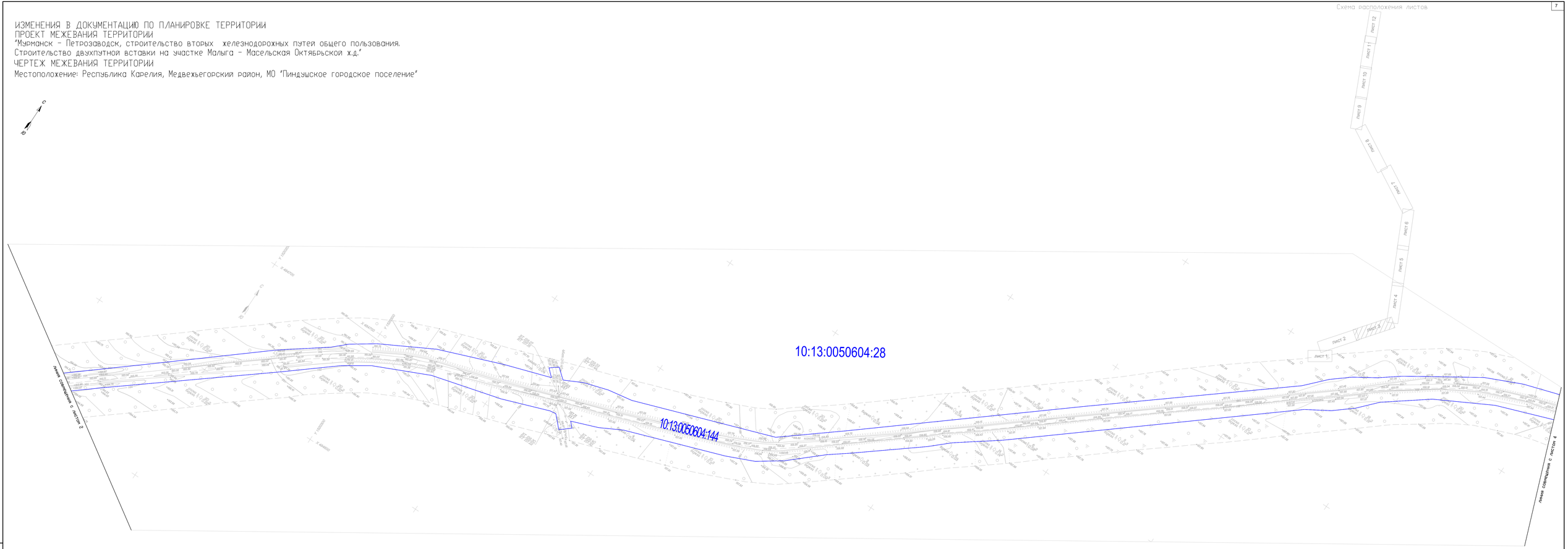

Изм.	Кол.уч.	Лист	N док.	Подп.	Дата
Разраб.	Никитина				06.06.23
Проверил	Логинов				06.06.23
Глав. спец.	Осипова				06.06.23
Нач. отд.	Петухов				06.06.23
ГИП	Булатецкий				06.06.23

"Мурманск - Петрозаводск, строительство вторых железнодорожных путей общего пользования. Строительство двухпутной вставки на участке Малыга - Масельская Октябрьской ж.д."

Изменения в документацию по планировке территории. Проект межевания территории (основная часть)

Чертеж межевания территории, М 1:1000

Стадия	Лист	Листов
ПМТ	3	

ЛЕНГИПРОТРАНС

Копировал

Формат А2х3

Согласовано

Взам. инв. №

Подп. и дата

Инв. № подл.

ИЗМЕНЕНИЯ В ДОКУМЕНТАЦИЮ ПО ПЛАНИРОВКЕ ТЕРРИТОРИИ

ПРОЕКТ МЕЖЕВАНИЯ ТЕРРИТОРИИ

"Мурманск – Петрозаводск, строительство вторых железнодорожных путей общего пользования. Строительство двухпутной вставки на участке Малыга – Масельская Октябрьской ж.д."

ЧЕРТЕЖ МЕЖЕВАНИЯ ТЕРРИТОРИИ

Местоположение: Республика Карелия, Медвежьегорский район, МО "Пиндушское городское поселение"

Изм.	Кол.уч.	Лист	N док.	Подп.	Дата
Разраб.		Никитина			06.06.23
Проверил		Аргунов			06.06.23
Глав. спец.		Обухова			06.06.23
Нач. отд.		Петухов			06.06.23
ГИП		Булатецкий			06.06.23

9201/53-002

"Мурманск – Петрозаводск, строительство вторых железнодорожных путей общего пользования. Строительство двухпутной вставки на участке Малыга – Масельская Октябрьской ж.д."

Изменения в документацию по планировке территории. Проект межевания территории (основная часть)

Стадия	Лист	Листов
ПМТ	4	

Чертеж межевания территории, М 1:1000

ЛЕНГИПРОТРАНС

Копировал

Формат А2х5

ИЗМЕНЕНИЯ В ДОКУМЕНТАЦИЮ ПО ПЛАНИРОВКЕ ТЕРРИТОРИИ
ПРОЕКТ МЕЖЕВАНИЯ ТЕРРИТОРИИ
"Мурманск – Петрозаводск, строительство вторых железнодорожных путей общего пользования.
Строительство двухпутной вставки на участке Малыга – Масельская Октябрьской ж.д."
ЧЕРТЕЖ МЕЖЕВАНИЯ ТЕРРИТОРИИ
Местоположение: Республика Карелия, Медвежьегорский район, МО "Пиндушское городское поселение"



						9201/53-002	
						"Мурманск – Петрозаводск, строительство вторых железнодорожных путей общего пользования. Строительство двухпутной вставки на участке Малыга – Масельская Октябрьская ж.д."	
Изм.	Кол.уч.	Лист	№ док.	Подп.	Дата		
Разраб.	Ананьева				06.25	Изменения в документацию по планировке территории. Проект межевания территории.	Стадия: ПМТ; Лист: 1; Листов: 1
Руководитель	Ананьева				06.25		
Нач. отд.	Ананьева				06.25		
Гип. ГГД	Ананьева				06.25	Чертеж межевания территории. М 1:2000	
Н.контр.	Ананьева				06.25		ЛЕНГИПРОТРАНС

Копировал

Формат А2х3

ИЗМЕНЕНИЯ В ДОКУМЕНТАЦИЮ ПО ПЛАНИРОВКЕ ТЕРРИТОРИИ
ПРОЕКТ МЕЖЕВАНИЯ ТЕРРИТОРИИ
"Мурманск - Петрозаводск, строительство вторых железнодорожных путей общего пользования.
Строительство двухпутной вставки на участке Малыга - Масельская Октябрьской ж.д."
ЧЕРТЕЖ МЕЖЕВАНИЯ ТЕРРИТОРИИ
Местоположение: Республика Карелия, Медвежьегорский район, МО "Пиндушское городское поселение"



Изм.	Кол.уч.	Лист	№ док.	Подп.	Дата
Разраб.		Никитина			06.06.21
Проверил		Антонов			06.06.21
Гл.спец.		Зыкова			06.06.21
Нач. отд.		Антонов			06.06.21
ГИП		Константинов			06.06.21

9201/53-002

"Мурманск - Петрозаводск, строительство вторых железнодорожных путей общего пользования. Строительство двухпутной вставки на участке Малыга - Масельская Октябрьская ж.д."

Изменения в документацию по планировке территории. Проект межевания территории (основная часть)

Стадия	Лист	Листов
ПМТ	6	

Чертеж межевания территории, М 1:1000

ЛЕНГИПРОТРАНС

Копировал

Формат А2х4

Инв. № подл. | Подп. и дата | Взам. инв. №

ИЗМЕНЕНИЯ В ДОКУМЕНТАЦИЮ ПО ПЛАНИРОВКЕ ТЕРРИТОРИИ
ПРОЕКТ МЕЖЕВАНИЯ ТЕРРИТОРИИ
"Мурманск – Петрозаводск, строительство вторых железнодорожных путей общего пользования.
Строительство двухпутной вставки на участке Малыга – Масельская Октябрьской ж.д."
ЧЕРТЕЖ МЕЖЕВАНИЯ ТЕРРИТОРИИ
Местоположение: Республика Карелия, Медвежьегорский район, МО "Пиндушское городское поселение"

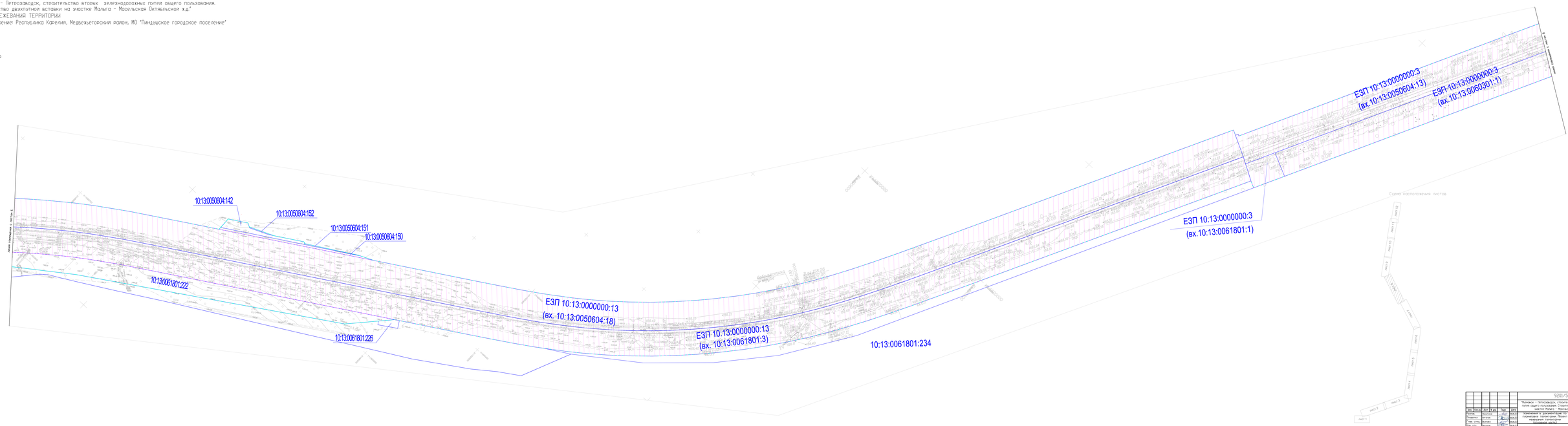

							9201/53-002
							"Мурманск – Петрозаводск, строительство вторых железнодорожных путей общего пользования. Строительство двухпутной вставки на участке Малыга – Масельская Октябрьская ж.д."
Изм.	Кол.уч.	Лист	№ док.	Подп.	Дата		
Разраб.		Кантелис			06.25	Изменения в документацию по планировке территории. Проект межевания территории. ПОЛОЖЕНИЕ ОБ ОЧЕРЕДНОСТИ ПЛАНИРУЕМОГО РАЗВИТИЯ ТЕРРИТОРИИ	Стадия: ПМТ	Лист: 1	Листов:
Нач. отд.		Кантелис			06.25				
Нач. ПТО		Ягунова			06.25				
Н.контр.		Кантелис			06.25	Чертеж межевания территории. М 1:2000	ЛЕНГИПРОТРАНС		

Копировал

Формат А2х3

ИЗМЕНЕНИЯ В ДОКУМЕНТАЦИЮ ПО ПЛАНИРОВКЕ ТЕРРИТОРИИ
ПРОЕКТ МЕЖЕВАНИЯ ТЕРРИТОРИИ
"Мурманск - Петрозаводск, строительство вторых железнодорожных путей общего пользования.
Строительство двухпутной вставки на участке Малыга - Масельская Октябрьской ж.д."
ЧЕРТЕЖ МЕЖЕВАНИЯ ТЕРРИТОРИИ
Местоположение: Республика Карелия, Медвежьегорский район, МО "Пиндушское городское поселение"

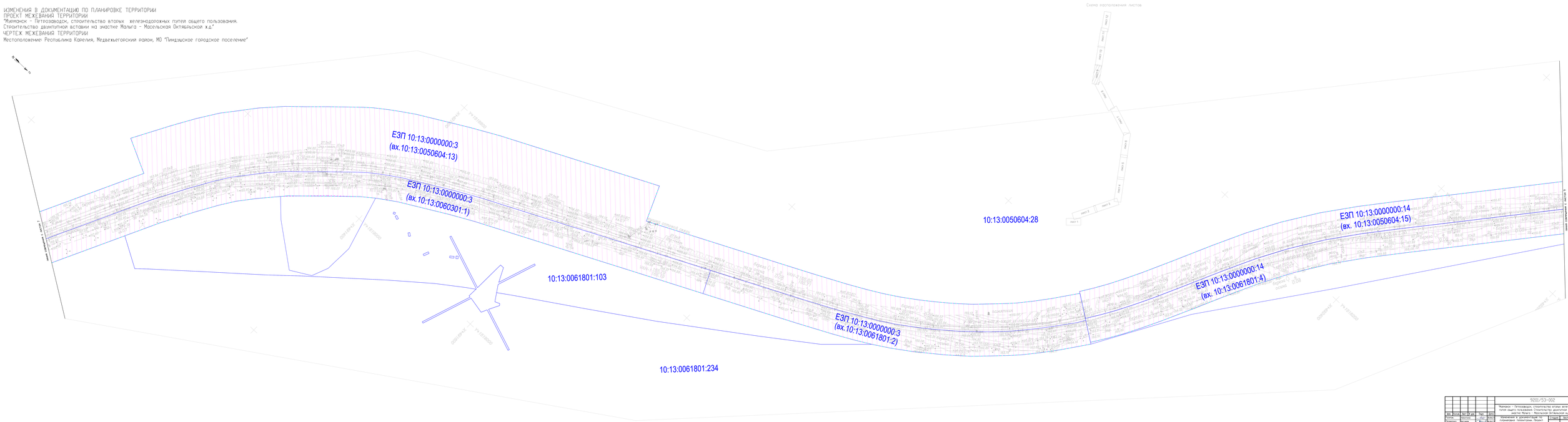

9201/53-002

"Мурманск - Петрозаводск, строительство вторых железнодорожных путей общего пользования. Строительство двухпутной вставки на участке Малыга - Масельская Октябрьской ж.д."

Изм.	Кол.уч.	Лист	N.док.	Подп.	Дата
Разраб.					
Проверил					
Нач. отд.					
Гл. спец.					
Изм.	Кол.уч.	Лист	N.док.	Подп.	Дата
Изм.	Кол.уч.	Лист	N.док.	Подп.	Дата
Изм.	Кол.уч.	Лист	N.док.	Подп.	Дата
Изм.	Кол.уч.	Лист	N.док.	Подп.	Дата

Изменения в документацию по планировке территории. Проект межевания территории

Стадия	Лист	Листов
ПМТ	8	

Чертеж межевания территории, М 1:2000

АЕНГИПРОТРАНС

Копировал

Формат А2Х3

ИЗМЕНЕНИЯ В ДОКУМЕНТАЦИЮ ПО ПЛАНИРОВКЕ ТЕРРИТОРИИ
ПРОЕКТ МЕЖЕВАНИЯ ТЕРРИТОРИИ
"Мурманск - Петрозаводск, строительство вторых железнодорожных путей общего пользования.
Строительство двухпутной вставки на участке Мальга - Масельская Октябрьской ж.д."
ЧЕРТЕЖ МЕЖЕВАНИЯ ТЕРРИТОРИИ
Местоположение: Республика Карелия, Медвежьегорский район, МО "Пиндушское городское поселение"



						9201/53-002	
						"Мурманск - Петрозаводск, строительство вторых железнодорожных путей общего пользования. Строительство двухпутной вставки на участке Мальга - Масельская Октябрьской ж.д."	
Изм.	Кол.уч.	Лист	N.док.	Подп.	Дата		
Разраб.		Ленинград				Изменения в документацию по планировке территории. Проект межевания территории	Стадия	Лист	Листов
Проверил		Ленинград					ПМТ	9	
Нач. отд.		Ленинград							
Нач. отд.		Ленинград							
ГИП		Ленинград				Чертеж межевания территории, М 1:2000	ЛЕНГИПРОТРАНС		

Копировал

Формат А2Х3

ИЗМЕНЕНИЯ В ДОКУМЕНТАЦИЮ ПО ПЛАНИРОВКЕ ТЕРРИТОРИИ
ПРОЕКТ МЕЖЕВАНИЯ ТЕРРИТОРИИ
"Мурманск - Петрозаводск, строительство вторых железнодорожных путей общего пользования.
Строительство двухпутной вставки на участке Малыга - Масельская Октябрьской ж.д."
ЧЕРТЕЖ МЕЖЕВАНИЯ ТЕРРИТОРИИ
Местоположение: Республика Карелия, Медвежьегорский район, МО "Пиндушское городское поселение"



9201/53-002

"Мурманск - Петрозаводск, строительство вторых железнодорожных путей общего пользования. Строительство двухпутной вставки на участке Малыга - Масельская Октябрьская ж.д."

Изм.	Кол.уч.	Лист	N.док.	Подп.	Дата
Разраб.		Ивановна			06.06.21
Проверил		Ивановна			06.06.21
Нач. отд.		Ивановна			06.06.21
Нач. отд.		Ивановна			06.06.21
ГИП		Ивановна			06.06.21

Изменения в документацию по планировке территории. Проект межевания территории

Стадия	Лист	Листов
ПМТ	10	

Чертеж межевания территории, М 1:5000

ЛЕНГИПРОТРАНС

Копировал

Формат А2×5

ИЗМЕНЕНИЯ В ДОКУМЕНТАЦИЮ ПО ПЛАНИРОВКЕ ТЕРРИТОРИИ
ПРОЕКТ МЕЖЕВАНИЯ ТЕРРИТОРИИ
"Мурманск - Петрозаводск, строительство вторых железнодорожных путей общего пользования.
Строительство двухпутной вставки на участке Малыга - Масельская Октябрьской ж.д."
ЧЕРТЕЖ МЕЖЕВАНИЯ ТЕРРИТОРИИ
Местоположение: Республика Карелия, Медвежьегорский район, МО "Пиндушское городское поселение"



Изм.	Кол.уч.	Лист	№ док.	Подп.	Дата	
Подпись	Никитина				06.06.21	
Проверил	Антипов				06.06.21	
Разв. отдел	Зыкова				06.06.21	
Нач. отд.	Антипов				06.06.21	
ГИП	Константинов				06.06.21	

9201/53-002

"Мурманск - Петрозаводск, строительство вторых железнодорожных путей общего пользования. Строительство двухпутной вставки на участке Малыга - Масельская Октябрьская ж.д."

Изменения в документацию по планировке территории. Проект межевания территории (основная часть)

Стадия	Лист	Листов
ПМТ	11	

Чертеж межевания территории, М 1:1000

ЛЕНГИПРОТРАНС

Копировал

Формат А2х4

Инв. № подл. | Подп. и дата | Взам. инв. №